

Fort Beurnonville, puis môle fortifié du fort de Maulde

Mont de Ligne
Maulde

Dossier IA59001994 réalisé en 2003

Copyrights

Copyrights	(c) Région Nord - Pas de Calais - Inventaire général ; (c) Parc naturel régional Scarpe-Escaut
Auteurs	Luchier Sophie

Désignation

Dénominations	fort
Appellations	fort Beurnonville, puis môle fortifié du fort de Maulde

Localisation

Aire d'étude et canton	<i>Aire d'étude</i> : Parc Naturel Régional Scarpe-Escaut <i>Canton</i> : Saint-Amand-les-Eaux-Rive gauche
Localisations	Mont de Ligne Maulde

Historique

Le fort de type Séré de Rivières est situé sur la ligne de fortifications Lille-Maubeuge, construite en 1880 et comprenant deux autres forts d'arrêt, ceux de Flines-les-Mortagne et Curgies, et s'inscrit dans le groupe de la "frontière du nord". Il est classé par la loi de 1889. L'apparition de l'obus torpille rend obsolète ce type de fort, qui est déclassé dès 1912. Réarmé en 1914 par une petite garnison, il fit office de prison jusqu'en 1918. Les deux magasins à poudre et une partie des casernements nord ont été détruits par les Allemands en 1918. La position stratégique du fort fut déterminante pour son intégration dans le nouveau front en 1935 et la création du môle fortifié du Fort de Maulde en 1937 et la construction de casemates. Le fort résista à la bataille de l'Escaut du 20 au 26 mai 1940.

Périodes	<i>Principal</i> : 4e quart 19e siècle <i>Principal</i> : 2e quart 20e siècle
Dates	1885 (daté par travaux historiques) ; 1935 (daté par travaux historiques)
Auteurs	<i>Auteur</i> : auteur inconnu ()

Description

Le fort de Maulde est construit sur le Mont de Ligne, une butte d'environ 40 m qui porte le nom du propriétaire de l'époque, le prince de Ligne. Il surplombe la plaine de la Scarpe et de l'Escaut. Il est situé à 1 200 m du confluent Scarpe-Escaut et à 3 200 m du fort de Flines-lès-Mortagne. De forme rectangulaire, il est constitué de deux alignements de casernements voûtés en berceau, écuries (dans le prolongement du casernement de front de gorge) et magasins à poudre, recouverts de terre, disposés de part et d'autre d'une cour intérieure. Les deux magasins à poudre et une partie des casernements nord ont été détruits. L'ensemble est entouré de fossés qui ont été comblés, rendant invisibles les caponnières. Le môle fortifié du fort de Maulde (époque Maginot) est constitué du fort Séré de Rivières et d'un ensemble de cinq casemates : deux casemates 75 et un observatoire cuirassé intégrés au site et deux casemates situées à l'extérieur (La Trinquette et le Mont de Justice). D'autres casemates (appelées sud-ouest 1 et 2, sud 3, Alouette) complètent le dispositif dont la plus remarquable est la casemate 155, exemplaire unique sur la ligne Maginot.

Murs	brique béton
Plans	plan rectangulaire symétrique
Couvrements	voûte en berceau
États conservations	envahi par la végétation

Statut, intérêt et protection

Intérêts de l'œuvre	à signaler
Statut, intérêt et protection	propriété privée

Références documentaires

Documents d'archive

- AD Nord : **Série 2 R pièces 40, 57.**

Bibliographie

- LE HALLE, Guy. **Le système Séré de Rivières.** Louviers : Ysec Editions, 2001.
- LEMPEREUR, G. **Le Môle fortifié du fort de Maulde.** Association Maginot Escaut, [s.d.].

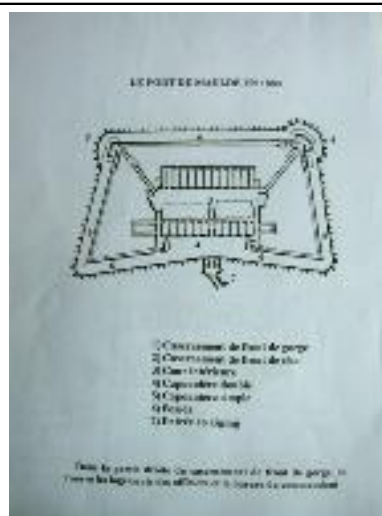
Périodiques

- DEPRET, Julien. **Le fort de Maulde, centre de résistance organisé ou simple ligne de blocs.** *39/45 magazine*, n° 172-173. Bayeux : Editions Heimda, octobre-novembre 2000.

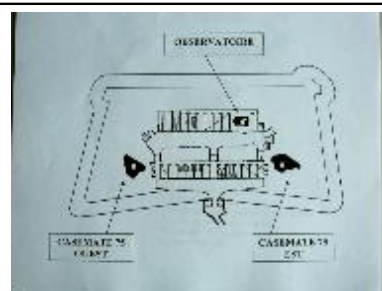
Illustrations



Plan de situation,
cadastre de 1913
(AD Nord, P31/605).



Plan du fort en 1884
(Archivées Privées).




Plan du fort en 1937
(Archivées Privées).



Plan de la casemate est (Archivées Privées).



Plan de la casemate ouest (Archivées Privées).



Plan de l'observatoire cuirassé (Archivées Privées).



Entrée principale (sud).



Vue générale, vers l'ouest.



Vestiges du magasin à poudre nord.



Vestiges du casernement de l'aile nord.



Vue générale de l'aile nord.



L'observatoire cuirassé, aile nord.




La casemate est.



L'aile est.



Casernement sud, vue générale extérieure depuis le fossé remblayé.



Une salle du casernement sud.



Casernement sud, le couloir desservant les salles.



Les profils des officiers du fort gravés sur le mur d'une cellule du casernement de front de gorge.

Autres dossiers concernés

Présentation de la commune de Maulde